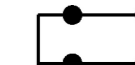










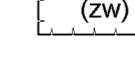


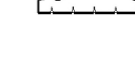











Legenda

-  Plangebied
- Enkelbestemmingen**
-  M Maatschappelijk
-  V Verkeer
-  W-1 Wonen - 1
-  W-4 Wonen - 4
-  W-6 Wonen - 6
-  W-8 Wonen - 8
-  W-9 Wonen - 9
-  WS Woongebied
- Dubbelbestemmingen**
-  WR-A Waarde - Archeologie
- Gebiedsaanduidingen**
-  luchtafweerzone - ihcs
- Functieaanduidingen**
-  (zwo) zorgwoning
- Bouwvlakken**
-  bouwvlak
- Bouwaanduidingen**
-  Bij bijgebouwen
-  Bij-ag specifieke bouwaanduiding - afwijkende goothoogte
- Maatvoeringen**
-  10 maximum aantal wooneenheden
-  70% maximum bebouwingspercentage (%)
-  10 maximum bouwhoogte (m)
-  20 maximum dakhelling (graden)
-  4.5, 10 maximum goothoogte (m), maximum bouwhoogte (m)
-  20-60 minimum dakhelling (graden), maximum dakhelling (graden)
-  4.5, 6 minimum goothoogte (m), maximum goothoogte (m)

Bestemmingsplan:
Veldhoven-Noord, eerste herziening
 Gemeente Veldhoven
 Verbeelding 2

Opdrachtgever: Gemeente Veldhoven
 Status: vastgesteld

Gepland: 08-01-2015
 Formaat: A0
 Schaal: 1:1000

Telefoonnummer:
 NL: 0160 0661 800033-0401

GIS/CAD
 Ondersteuning
 en software

© 2015
 De afbeelding is
 een afbeelding van
 een afbeelding van
 een afbeelding van
 een afbeelding van

