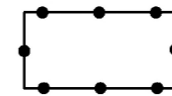





PLANGEBIED

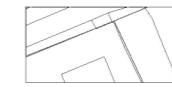


PLANGEBIED

VERKLARINGEN



bestemmingsgrens

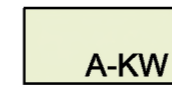


ondergrond
(datum: 30-06-2012)

BESTEMMINGEN

bestemmingen

ART. 3



Agrarisch - Kwekerij

AANDUIDINGEN

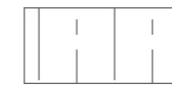
gebiedsaanduidingen



milieuzone - spuitvrije zone

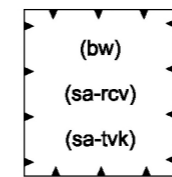


overige zone - groenblauwe mantel



overige zone - zoekgebied en herstel watersystemen

functieaanduidingen



(bw) bedrijfswoning

(sa-rcv) specifieke vorm van agrarisch - recirculatievijver

(sa-tvk) specifieke vorm van agrarisch - teeltondersteunende voorzieningen en kassen

bouwvlak



bouwvlak

STARTDATUM DECEMBER 2014

STATUS

DATUM

BESLUITNR.

FORMAAT 42 x 28,7

PC-CODE 023-728

GEPLOT 17-12-2014

REF. TEK. JH

GEMEENTE VELDHOVEN

Bestemmingsplan Buitengebied, herziening Volmolenweg 9

PLANSTATUS	verbeelding	
t.b.v. vaststelling		
PLANNUMMER	SCHAAL	DATUM
NL.IMRO.0861.00043-0401	1:2000	17-12-2014